

TAVAGNASCO

MANIFESTAZIONE NAZIONALE DI CORSA IN MONTAGNA

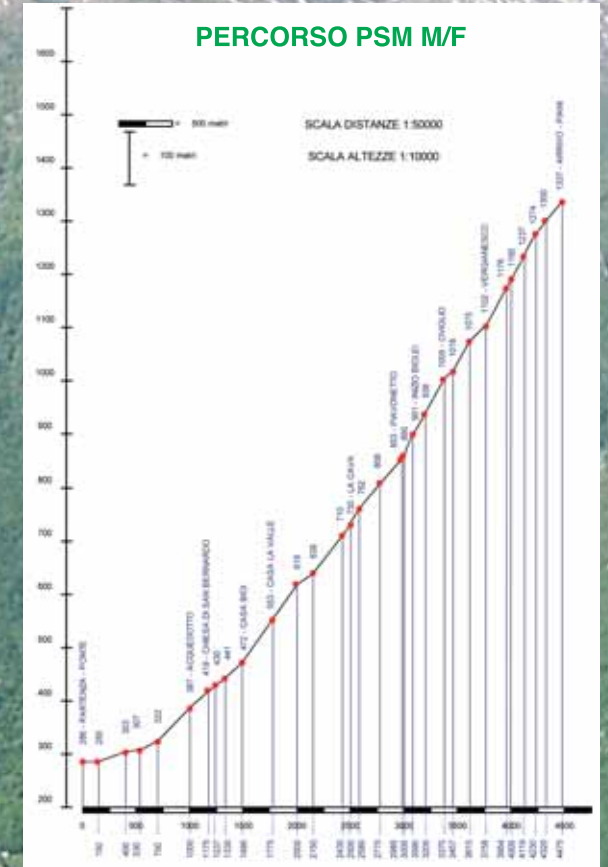

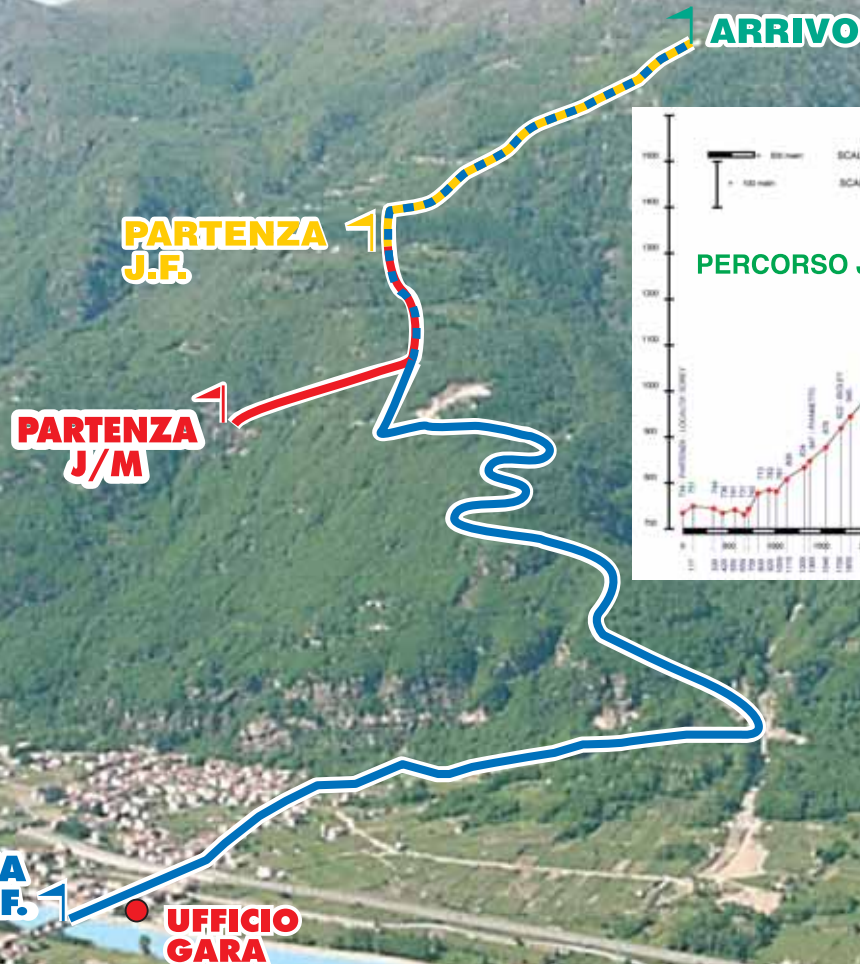
PERCORSI DI GARA

DOMENICA 17 LUGLIO 2011

Valida come prova del
10° Gran Premio Comunità Montane Piemontesi.

60^a Edizione

**TAVAGNASCO - SANTA MARIA MADDALENA
AI PIANI**



**PERCORSO COMUNE
A TUTTE LE CATEGORIE**

DATI TECNICI PERCORSI

Tipologia di gara: Corsa in Montagna

Absoluti Maschile e Femminile
Lunghezza Percorso: mt. 4,475
Dislivello Totale s.l.m.: mt. 1,051
Partenza: Ponte sulla Dora Baltea di Tavagnasco (TO) - Altitudine mt. 286 s.l.m.
Arrivo: Chiesa S. M. Maddalena loc. Piani Tavagnasco (TO) - Altitudine mt. 1337 s.l.m.

Juniores Maschile
Lunghezza Percorso: mt. 3,909
Dislivello Totale s.l.m.: mt. 600
Partenza: Loc. Sorey Tavagnasco (TO) - Altitudine mt. 734 s.l.m.
Arrivo: Chiesa S. M. Maddalena loc. Piani Tavagnasco (TO) - Altitudine mt. 1337 s.l.m.

Altimetrie dei percorsi consultabili sul sito www.corsapiani.it sezione la corsa - percorsi.